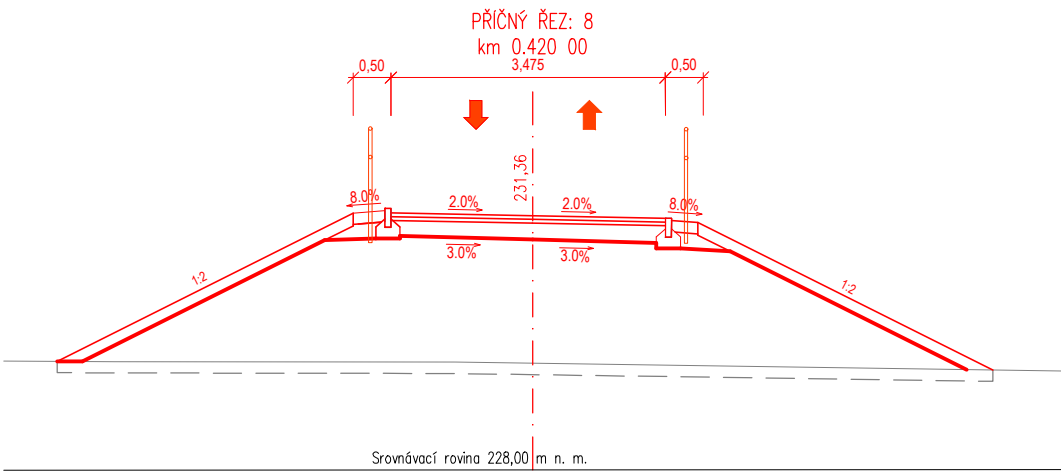
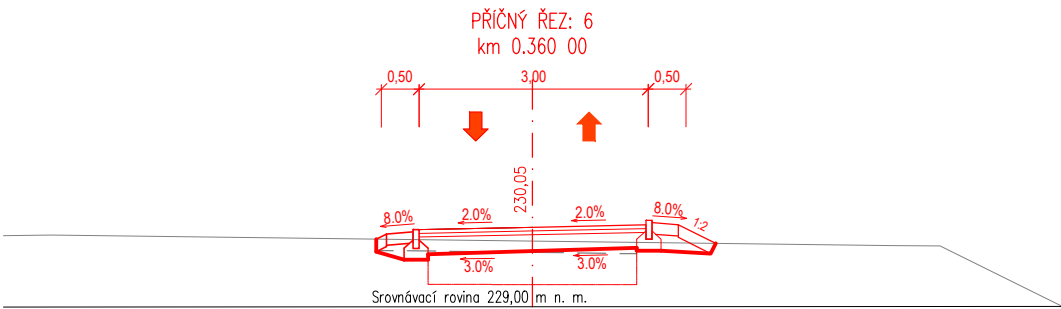
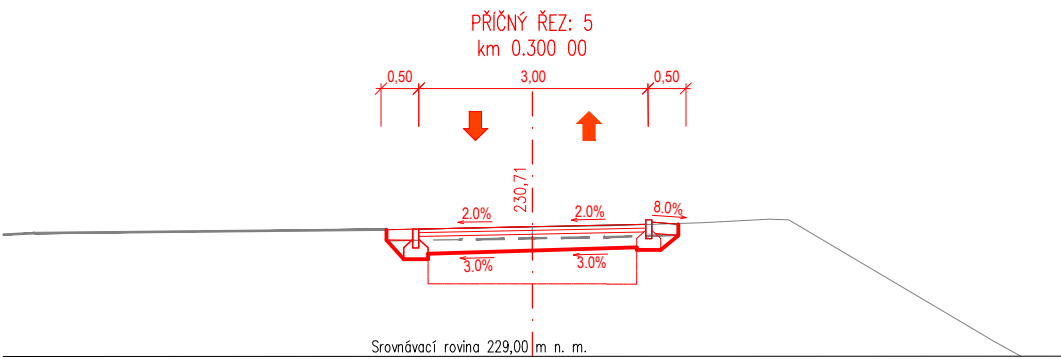
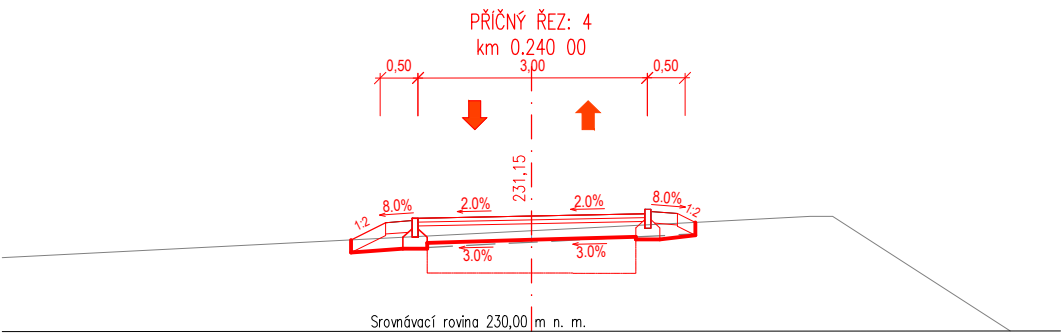
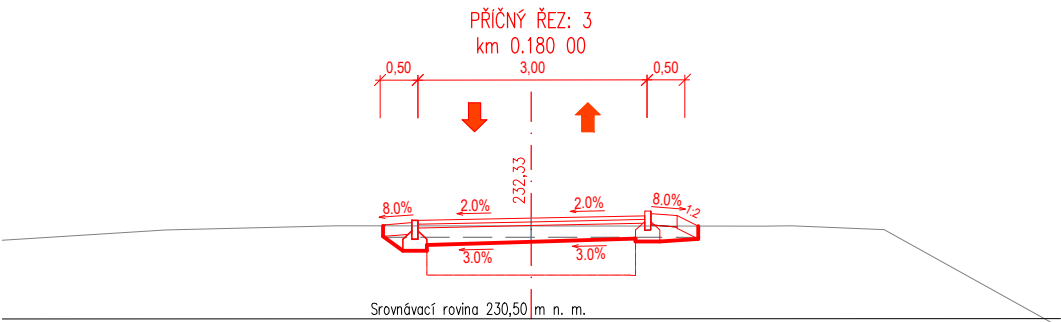
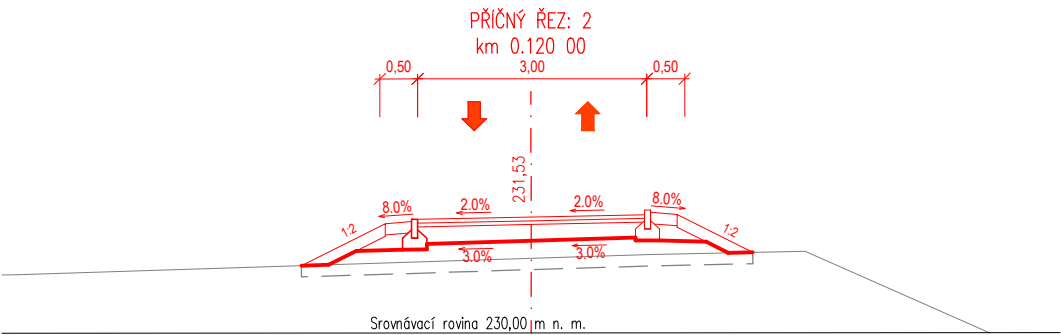
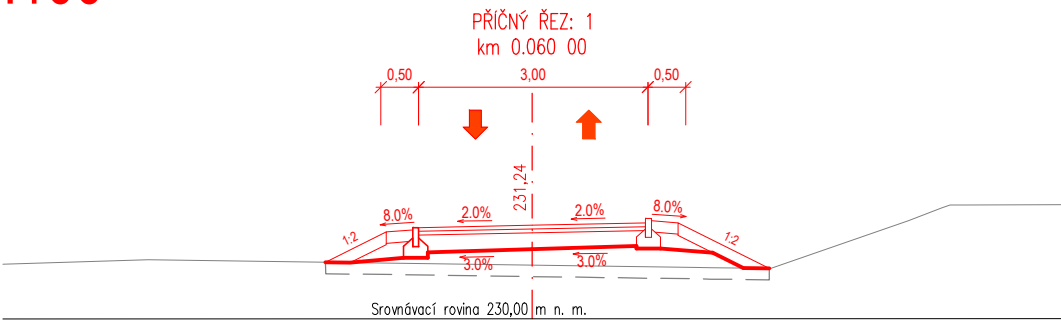


Cyklostezka "Po stopách českých králů", úsek podél zámku Králův Dvůr

D.1.5 - Charakteristické příčné řezy

M 1:100



SUNCAD®

SUNCAD, s.r.o.
náměstí Na Lužinách 3
Praha 13, 155 00

Datum/Date: 02/2022

Čís. zakázky/Job No.: 2021-04-29

Stupeň/Stage: DUSP

KÚ/Cadastral Unit: Králův Dvůr [672 947]

MÚ/City authority: Králův Dvůr

Objednatel/Client: město Králův Dvůr

Akce/Project:

Cyklostezka "Po stopách českých králů", úsek podél zámku Králův Dvůr

Část/Part:
**D - Dokumentace objektu
D.1 - Objekty pozemních kom.**

Název/Title:
D.1.5 - Charakteristické příčné řezy

Zodp. projektant/Responsible designer:

Ing. Marek Pejchal

HIP/Project manager:

Ing. David Havránek

Návrh, vypracoval/Elaborated by:

Ing. Petr Felcman

Měřítko/Scale:	Souprava/ Copy:
1:100	1 2 3
Výkres č./DWG No.:	4 5 6
D.1.5	7 8 9